



GOBIERNO DE ESPAÑA

MINISTERIO DE HACIENDA Y FUNCIÓN PÚBLICA

SECRETARÍA DE ESTADO DE HACIENDA

DIRECCIÓN GENERAL DEL CATASTRO

# CONSULTA DESCRIPTIVA Y GRÁFICA DE DATOS CATASTRALES DE BIEN INMUEBLE

Referencia catastral: 4509608NJ6240N0001HT

## DATOS DESCRIPTIVOS DEL INMUEBLE

### Localización:

AV ARRIEIOS Suelo F2  
15540 NARON [A CORUÑA]

Clase: URBANO

Uso principal: Suelo sin edif.

Superficie construida:

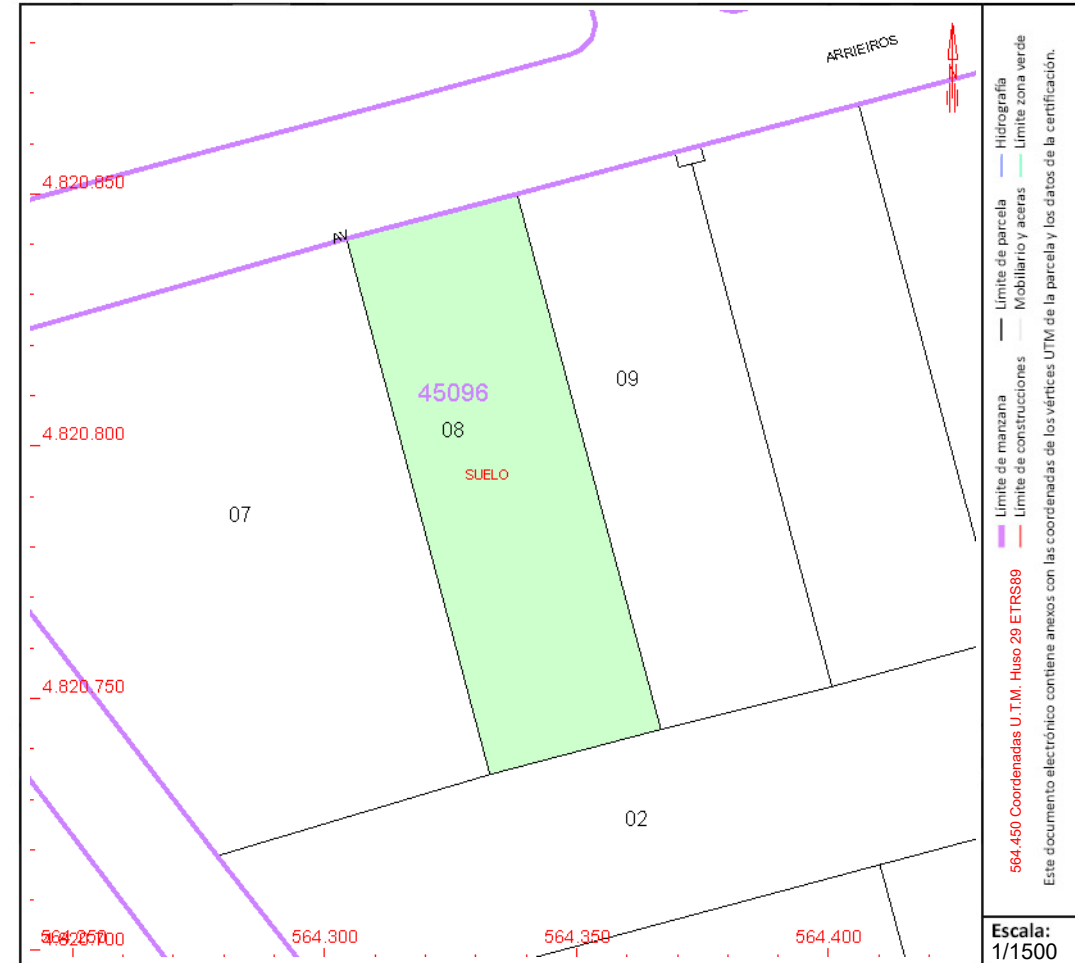
Año construcción:

## PARCELA

Superficie gráfica: 3.844 m2

Participación del inmueble: 100,00 %

Tipo:



Este documento no es una certificación catastral, pero sus datos pueden ser verificados a través del "Acceso a datos catastrales no protegidos de la SEC"



GOBIERNO DE ESPAÑA

MINISTERIO DE HACIENDA Y FUNCIÓN PÚBLICA

SECRETARÍA DE ESTADO DE HACIENDA

DIRECCIÓN GENERAL DEL CATASTRO

# CONSULTA DESCRIPTIVA Y GRÁFICA DE DATOS CATASTRALES DE BIEN INMUEBLE

Referencia catastral: 4509609NJ6240N0001WT

## DATOS DESCRIPTIVOS DEL INMUEBLE

### Localización:

AV ARRIEROS Suelo F3  
15540 NARON [A CORUÑA]

Clase: URBANO

Uso principal: Suelo sin edif.

Superficie construida:

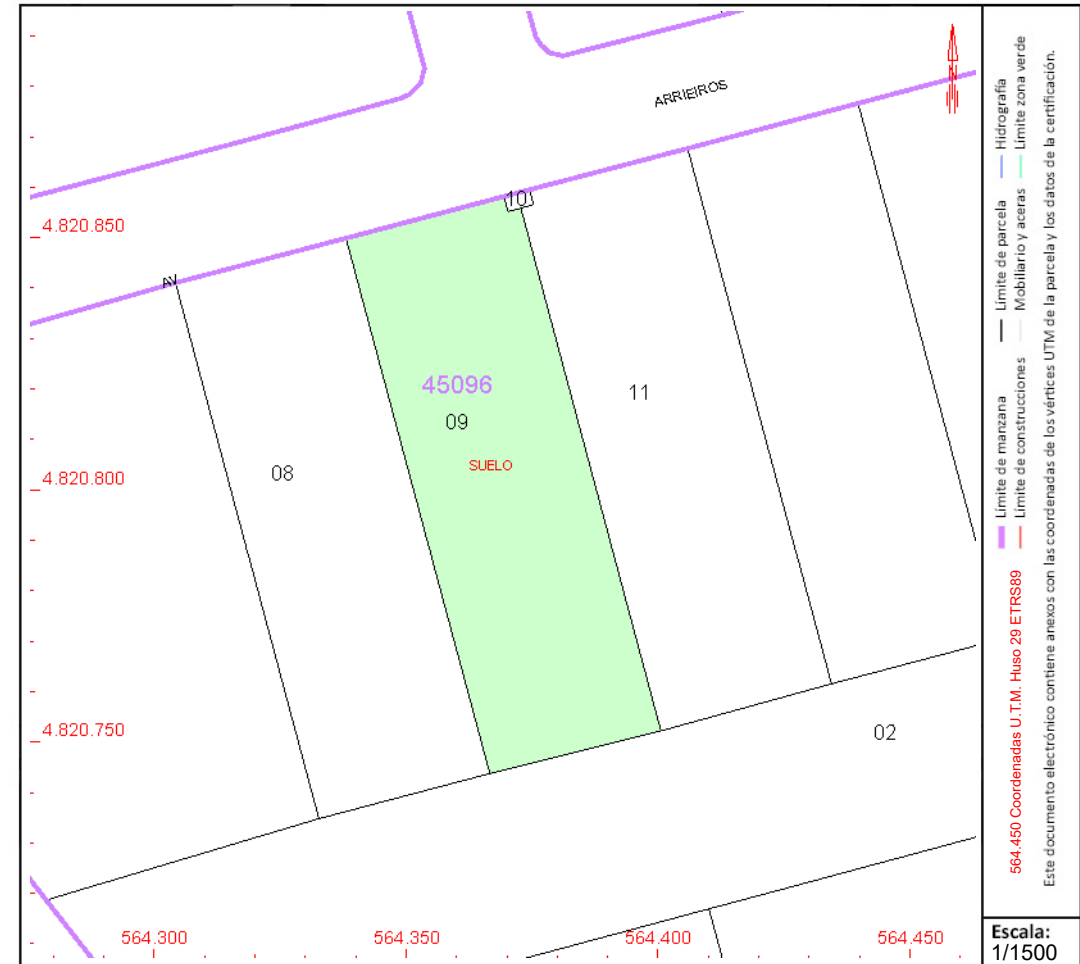
Año construcción:

## PARCELA

Superficie gráfica: 3.840 m2

Participación del inmueble: 100,00 %

Tipo:



Este documento no es una certificación catastral, pero sus datos pueden ser verificados a través del "Acceso a datos catastrales no protegidos de la SEC"



GOBIERNO DE ESPAÑA

MINISTERIO DE HACIENDA Y FUNCIÓN PÚBLICA

SECRETARÍA DE ESTADO DE HACIENDA

DIRECCIÓN GENERAL DEL CATASTRO

# CONSULTA DESCRIPTIVA Y GRÁFICA DE DATOS CATASTRALES DE BIEN INMUEBLE

Referencia catastral: 4509611NJ6240N0001HT

## DATOS DESCRIPTIVOS DEL INMUEBLE

### Localización:

AV ARRIEIOS Suelo F4  
15540 NARON [A CORUÑA]

Clase: URBANO

Uso principal: Suelo sin edif.

Superficie construida:

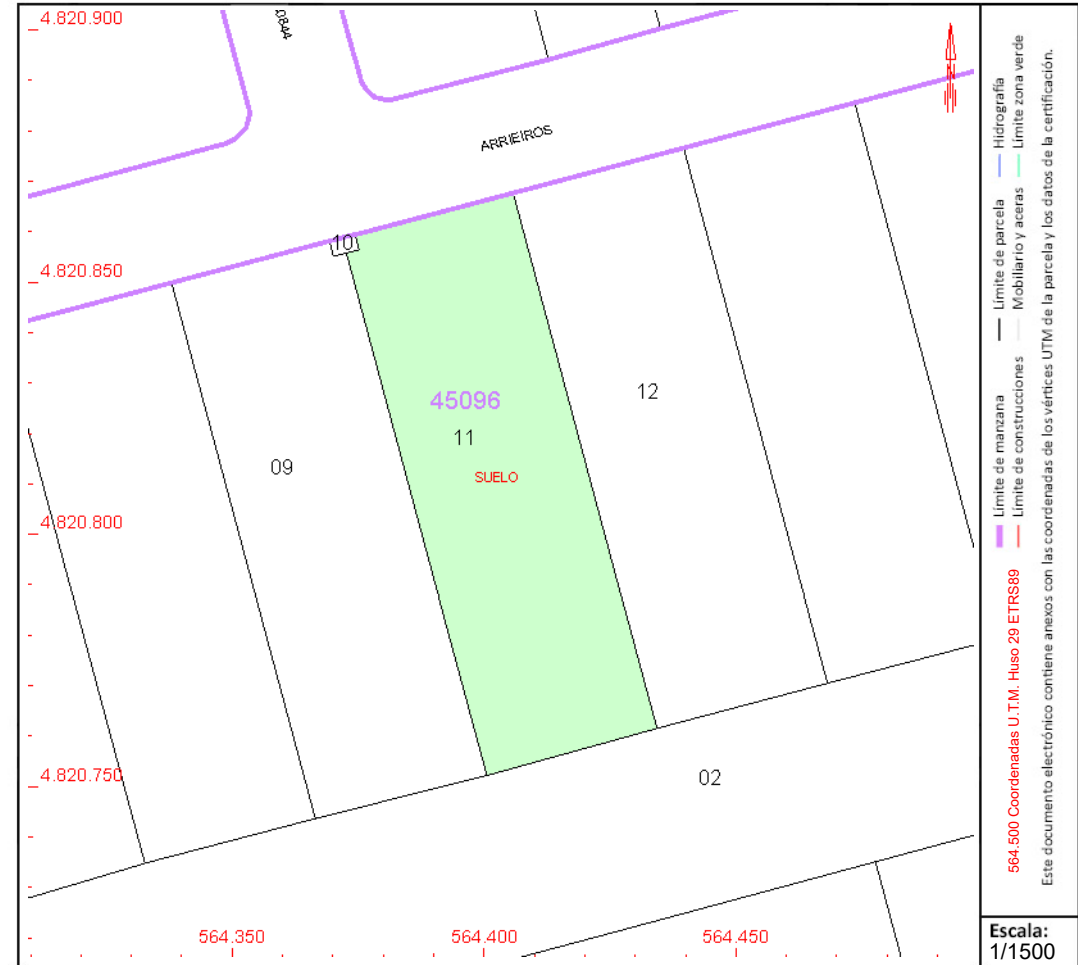
Año construcción:

## PARCELA

Superficie gráfica: 3.841 m2

Participación del inmueble: 100,00 %

Tipo:



Este documento no es una certificación catastral, pero sus datos pueden ser verificados a través del "Acceso a datos catastrales no protegidos de la SEC"